COMUNE DI ROMETTA

PROVINCIA DI MESSINA

AREA DEI SERVIZI AMBIENTE, TERRITORIO ED INFRASTRUTTURE

- UFFICIO DI PROTEZIONE CIVILE -

☎ *090.992.51.11 - Fax* 🖷 *090.992.45.82 - Partita I.V.A. 00.136.550.837*

Piazza Margherita - 98043 Rometta

Responsabile Geom. Angelo Pennisi ☎ ***090.90.31.678*** ◆ E - Mail protezione.civile@comune.rometta.me.it

Responsabile dell'Area: Ing. Nicolò Cannata ☎ *090.9925221* ◆ E - Mail areaati@comunedirometta.it

Ordinanza N° 32 **del 06.Novembre 2014**

Oggetto: Chiusura di tutte le Scuole di ogni ordine e grado ricadenti sull'intero territorio comunale per il giorno 7 Novembre 2014;

IL SINDACO

Preso atto che il Dipartimento Regionale della Protezione Civile con nota Prot. 82964 del 06.11.2014 in relazione alle previsioni di condi-meteo ed in funzione delle mutata evoluzione dei fenomeni meteo avversi per le zone di allerta "A" della zona tirrenica del messinese in cui questo Comune ricade, ha emesso un Avviso Regionale di Protezione Civile per il rischio idrogeologico e idraulico n. 14003 con validità dalle ore 16:00 del 06 nov. 2014 fino alle ore 24:00 del 07 nov. 2014 con livello di allerta **Rosso** con conseguenti fasi operative di **Allarme** invitando i Sindaci dei Comuni interessati ad adottare le opportune iniziative a salvaguardia della pubblica incolumità programmando le attività previste dai piani comunali di P.C.;

Considerato che al fine di garantire la pubblica incolumità è necessario provvedere alla chiusura delle Scuole di ogni ordine e grado ricadenti su questo territorio comunale nella giornata di **venerdì 7 Novembre 2014**;

Visto l'art. 54 del D.Lgs. 267 del 18 agosto 2000 e ss. mm e ii.;

ORDINA

La chiusura di tutte le Scuole di ogni ordine e grado ricadenti sull'intero territorio comunale per **il giorno 7 Novembre 2014**;

Di pubblicare la presente ordinanza all'Albo pretorio on-line e darne notizia nella home-page del sito istituzionale del comune di Rometta;

DISPONE

Altresì che copia della presente ordinanza venga affissa sui punti di accesso di ogni plesso scolastico dandone opportuna conoscenza al Dirigente Scolastico interessato e che la stessa venga trasmessa per debita conoscenza a:

- Dipartimento Regionale Protezione Civile Palermo – SORIS fax 091-7074796 – Sala Operativa 800 404040;
- Dipartimento Regionale Protezione Civile Messina fax 090-2926986
- Alla Prefettura di Messina fax 090 366777;
- Alla Stazione dei Carabinieri di Rometta fax 090.9961550.

E' fatto obbligo a chiunque spetti di osservare e far osservare la presente ordinanza.

Dalla residenza municipale, addì 06 Novembre 2014

IL FUNZIONARIO TECNICO
RESPONSABILE DELL'UFFICIO DI P.C.
(Geom. Angelo Pennisi)

IL SINDACO
(Avv. Nicola Merlino)

Regione Siciliana - Presidenza - Dipartimento Regionale della Protezione Civile

CENTRO FUNZIONALE DECENTRATO MULTIRISCHIO INTEGRATO - *Settore IDRO*

www.protezionecivilesicilia.it

CFD-IDRO Sicilia

prot. n° 82964

del 06-nov-14

AVVISO REGIONALE DI PROTEZIONE CIVILE PER IL RISCHIO IDROGEOLOGICO E IDRAULICO N. 14003

(Direttiva P.C.M. 27/02/2004 e ss.mm.ii. - Sistema di allertamento per rischio idrogeologico e idraulico)

VALIDITA': dalle ore 16:00 del 6-nov-2014 fino alle ore 24:00 del 7-nov-2014

VISTI I SEGUENTI DOCUMENTI EMESSI DAL DPC/CENTRO FUNZIONALE CENTRALE:

VALUTAZIONI METEOROLOGICHE NUMERICHE	del	6-nov-2014		PREVISIONI METEO SINOTTICHE NAZIONALI	del	6-nov-2014
BOLLETTINO DI VIGILANZA METEOROLOGICA NAZIONALE	del	6-nov-2014				
☑ L'AVVISO DI CONDIZIONI METEOROLOGICHE AVVERSE	del	5-nov-2014	n. 14130	Prot.DPC/RIA/	57117	

ATTESO CHE SONO PREVISTI I SEGUENTI FENOMENI:

per la giornata di oggi 06-nov-14		per la giornata di domani 07-nov-14
Diffuse, anche a carattere di rovescio o temporale, sulla Sicilia occidentale ed orientale, con quantitativi cumulati elevati o molto elevati. Da sparse a diffuse, anche a carattere di rovescio o temporale, su resto della Sicilia, con quantitativi cumulati da moderati ad elevati.	**PRECIPITAZIONI**	Da sparse a diffuse, anche a carattere di rovescio o temporale, su Sicilia orientale, con quantitativi cumulati da elevati a molto elevati. Da sparse a diffuse, anche a carattere di rovescio o temporale, sul resto della Sicilia, con quantitativi cumulati da moderati a localmente elevati.
Nessun fenomeno significativo	**NEVICATE**	Nessun fenomeno significativo.
Nessun fenomeno significativo	**VISIBILITA'**	Nessun fenomeno significativo.
Senza variazioni significative	**TEMPERATURE**	Senza grandi variazioni.
Di burrasca dai quadranti meridionali su tutte le regioni del Sud con rinforzi di burrasca forte sulle zone ioniche.	**VENTI**	Di burrasca dai quadranti meridionali su tutte le regioni del Sud con rinforzi fino a burrasca forte su Sicilia e zone ioniche; tendenza a ruotare da nord sulla Sicilia.
Agitati lo Ionio, lo Stretto di Sicilia, il Tirreno meridionale.	**MARI**	Da agitati a molto agitati i bacini centro-meridionali.
SEGUITO DELL'AVVISO N. 14128 DEL 03/11/2014 - DALLA MATTINA DI OGGI, GIOVEDI 6-11-2014, E PER LE SUCCESSIVE 24-36 ORE, SI PREVEDE IL PERSISTERE DI PRECIPITAZIONI DIFFUSE, ANCHE A CARATTERE DI ROVESCIO O TEMPORALE. I FENOMENI SARANNO ACCOMPAGNATI DA ROVESCI DI FORTE INTENSITA', FREQUENTE ATTIVITA' ELETTRICA E FORTI RAFFICHE DI VENTO. SI PREVEDONO INOLTRE VENTI DI BURRASCA DAI QUADRANTI MERIDIONALI, IN INTENSIFICAZIONE SINO A BURRASCA FORTE, SARANNO POSSIBILI ALTRESI MAREGGIATE LUNGO LE COSTE ESPOSTE	**CONDI-METEO AVVERSE**	**SEGUITO DELL'AVVISO N. 14128 DEL 03/11/2014 - DALLA MATTINA DI DOMANI, GIOVEDI 6 NOVEMBRE 2014, E PER LE SUCCESSIVE 24-36 ORE, SI PREVEDE IL PERSISTERE DI PRECIPITAZIONI DIFFUSE, ANCHE A CARATTERE DI ROVESCIO O TEMPORALE, SU SICILIA. I FENOMENI SARANNO ACCOMPAGNATI DA ROVESCI DI FORTE INTENSITA', FREQUENTE ATTIVITA' ELETTRICA E FORTI RAFFICHE DI VENTO. SI PREVEDONO INOLTRE VENTI DI BURRASCA DAI QUADRANTI MERIDIONALI, IN INTENSIFICAZIONE SINO A BURRASCA FORTE, SARANNO POSSIBILI ALTRESI MAREGGIATE LUNGO LE COSTE ESPOSTE**

ACQUISITI I DATI E LE INFORMAZIONI DAI CENTRI DI COMPETENZA REGIONALI:

Osservatorio delle Acque, Servizio Informativo Agrometeorologico Siciliano, Comando Corpo Forestale della Regione Siciliana

VALUTATE:

le situazioni al suolo conosciute sulla base delle informazioni pervenute al Dipartimento Regionale della Protezione Civile

VENGONO DICHIARATI E ADOTTATI I SEGUENTI LIVELLI DI ALLERTA E LE RELATIVE FASI OPERATIVE

ZONE DI ALLERTA DELLA SICILIA		RISCHIO IDROGEOLOGICO				RISCHIO IDRAULICO			
		AGGIORNAMENTO PER OGGI		PREVISIONE PER DOMANI		AGGIORNAMENTO PER OGGI		PREVISIONE PER DOMANI	
		LIVELLI DI ALLERTA	FASI OPERATIVE	LIVELLI DI ALLERTA	FASI OPERATIVE	LIVELLI DI ALLERTA	FASI OPERATIVE	LIVELLI DI ALLERTA	FASI OPERATIVE
A	Nord-Orientale (versante tirrenico) e isole Eolie		ALLARME		ALLARME	GIALLO*	ATTENZIONE	GIALLO*	ATTENZIONE
B	Centro-Settentrionale (versante tirrenico)	ARANCIONE*	PREALLARME	ARANCIONE*	PREALLARME	VERDE*	GENERICA VIGILANZA	GIALLO*	ATTENZIONE
C	Nord-Occidentale e isole Egadi e Ustica		ALLARME		ALLARME	GIALLO*	ATTENZIONE	GIALLO*	ATTENZIONE
D	Sud-Occidentale e isola di Pantelleria		ALLARME		ALLARME	GIALLO	ATTENZIONE	GIALLO*	ATTENZIONE
E	Centro-Meridionale e isole Pelagie	ARANCIONE*	PREALLARME	ARANCIONE*	PREALLARME	VERDE	GENERICA VIGILANZA	GIALLO*	ATTENZIONE
F	Sud-Orientale (versante Stretto di Sicilia)		ALLARME		ALLARME	GIALLO*	ATTENZIONE	GIALLO*	ATTENZIONE
G	Sud-Orientale (versante ionico)		ALLARME		ALLARME	GIALLO*	ATTENZIONE	GIALLO*	ATTENZIONE
H	Bacino del Fiume Simeto		ALLARME		ALLARME	VERDE*	GENERICA VIGILANZA	GIALLO*	ATTENZIONE
I	Nord-Orientale (versante ionico)		ALLARME		ALLARME	GIALLO*	ATTENZIONE	GIALLO*	ATTENZIONE

NOTE

AVVERTENZE

Le criticità attese per il rischio idrogeologico e idraulico possono comportare manifestazioni localizzate o diffuse di tipo sia geomorfologico (frane, colate detritiche, ecc) che idraulico nei bacini minori (esondazioni, ecc) specialmente in caso di condizioni strutturali inadeguate dei corsi d'acqua e delle reti fognarie e in caso di beni ubicati in contesti a rischio. Le criticità attese per il rischio idraulico sono riferite ai bacini maggiori (superficie ≥ 80-100 kmq).

In occasione di significativi rovesci di pioggia, che solitamente caratterizzano i fenomeni temporaleschi (**segnalati con * nei livelli di allerta**), e di condizioni meteorologiche avverse, gli effetti al suolo possono risultare più gravosi del previsto con dissesti geomorfologici e piene improvvise e/o inondazioni anche nel reticolo idrografico minore e in ambito urbano.

Le operazioni effettuate dai gestori degli impianti di ritenuta possono causare fenomeni localizzati o diffusi di esondazione a valle delle dighe in relazione agli eventuali ulteriori apporti fluviali, nonché allo stato di manutenzione dei corsi d'acqua.

Si consulti la "tabella degli scenari" pubblicata sul sito del CFDMI-Idro.

SEGUE AVVISO

Regione Siciliana - Presidenza - Dipartimento Regionale della Protezione Civile

CENTRO FUNZIONALE DECENTRATO MULTIRISCHIO INTEGRATO - *Settore IDRO*

www.protezionecivilesicilia.it

CFD-IDRO Sicilia

prot. n° 82964
del 06-nov-14

AVVISO REGIONALE DI PROTEZIONE CIVILE PER IL RISCHIO IDROGEOLOGICO E IDRAULICO N. 14003

(Direttiva P.C.M. 27/02/2004 e ss.mm.ii. - Sistema di allertamento per rischio idrogeologico e idraulico)

VALIDITA': dalle ore 16:00 del 6-nov-2014 fino alle ore 24:00 del 7-nov-2014

RISCHIO IDROGEOLOGICO: FASI OPERATIVE

PREVISIONE PER LA GIORNATA ODIERNA 06-nov-14

(di regola, dall'emissione alle ore 24:00, vedi NOTE)

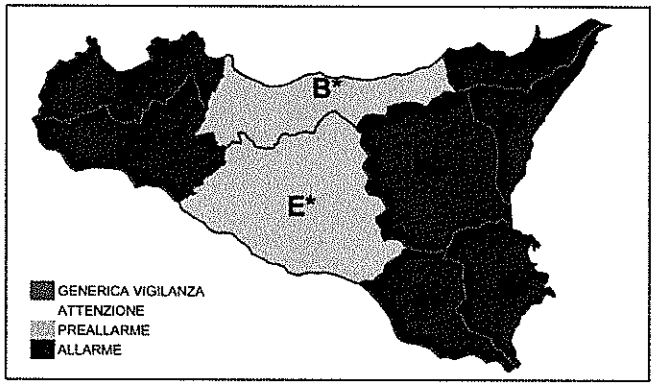

(*) SI PREVEDONO: TEMPORALI E CONDI-METEO AVVERSE

PREVISIONE PER LA GIORNATA DI DOMANI 07-nov-14

(di regola, dalle ore 0:00 fino alle ore 24:00, vedi NOTE)

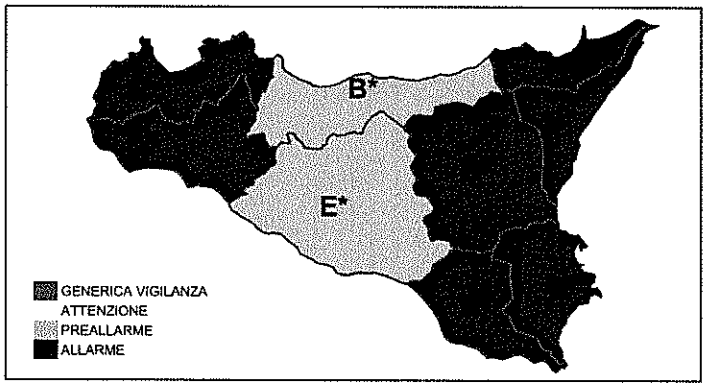

(*) SI PREVEDONO: TEMPORALI E CONDI-METEO AVVERSE

RISCHIO IDRAULICO (bacini maggiori): FASI OPERATIVE

PREVISIONE PER LA GIORNATA ODIERNA 06-nov-14

(di regola, dall'emissione alle ore 24:00)

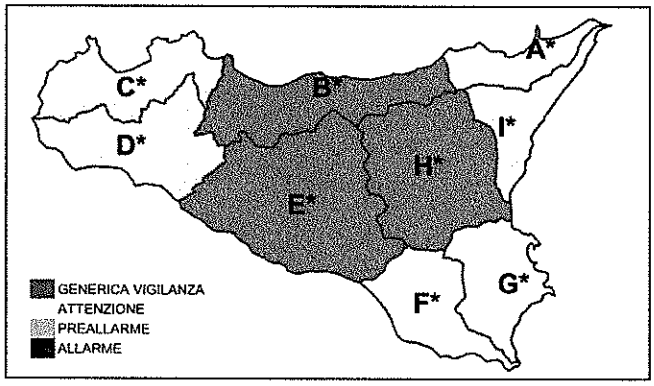

(*) SI PREVEDONO: TEMPORALI E CONDI-METEO AVVERSE

PREVISIONE PER LA GIORNATA DI DOMANI 07-nov-14

(di regola, dalle ore 0:00 fino alle ore 24:00)

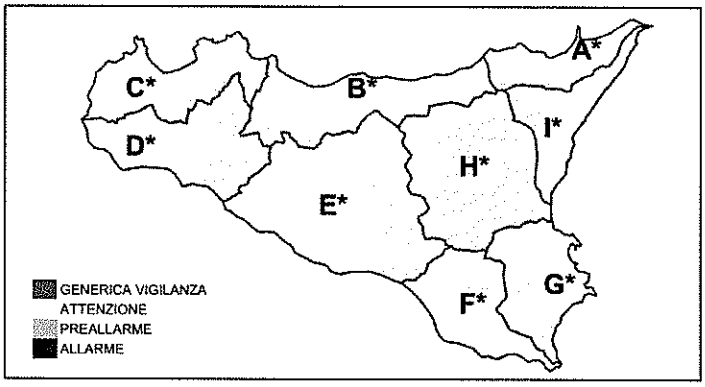

(*) SI PREVEDONO: TEMPORALI E CONDI-METEO AVVERSE

OPERAZIONI DI RILASCIO IN DIGA PREVISTE E/O IN ATTO COMUNICATE DAI GESTORI

(in parentesi: il bacino principale, il corso d'acqua a valle e le portate di scarico dichiarate in mc/s):

NON SONO STATE SEGNALATE MANOVRE IN DIGA DAI GESTORI

DISPOSIZIONI GENERALI

Si invitano tutti gli Enti cui la presente è diretta (elenco in calce), e i Sindaci in particolare, a predisporre le azioni di prevenzione previste nei propri piani di protezione civile in attuazione ai LIVELLI DI ALLERTA e alle corrispondenti FASI OPERATIVE dichiarati dal CFDMI-settore Idro e adottati, per delega del Presidente della Regione, dal Capo del DRPC (Rif. normativi: Legge n° 225/92 così come modificata e integrata dalla Legge n° 100 del 12/07/2012, "Linee Guida per la redazione dei piani di protezione civile comunali e intercomunali in tema di rischio idrogeologico", DPRS del 27/01/2011 in GURS n. 8 del 18/02/2011).

I responsabili locali di protezione civile sono invitati a prestare specifica attenzione alle condizioni meteorologiche locali e alle loro variazioni, non prevedibili e talora repentine, nonché agli effetti al suolo derivanti, ancorché potenziali, temuti o presumibili, adeguando all'occorrenza e opportunamente le Fasi operative e i propri modelli di intervento. In particolare, se sono note condizioni di vulnerabilità del territorio per effetto di dissesti precedenti, la Autorità locali di protezione civile possono, all'occorrenza, adottare Fasi Operative con livelli superiori a quelli del presente Avviso.

Si raccomanda di dare la massima e tempestiva diffusione del presente Avviso e di informare la SORIS e i Servizi del DRPC competenti per territorio circa l'evoluzione della situazione. Il presente avviso è pubblicato su www.protezionecivilesicilia.it

I VALUTATORI: PANEBIANCO, PIGNATONE

IL DIRIGENTE DEL CFDMI-Settore Idro
(BASILE)

IL DIRIGENTE GENERALE
CAPO DEL DIPARTIMENTO
(FOTI)

Contatti: **Centro Funzionale Decentrato Multirischio Integrato-settore Idro**
e-mail: centrofunzionale@protezionecivilesicilia.it
posta certificata: centrofunzionale@pec.protezionecivilesicilia.it

SORIS
numero verde 800 404040 - tel. 091 7433111 - fax 091 7074796/7
e-mail: soris@protezionecivilesicilia.it

prot. n° 82964
del 06-nov-14

AVVISO REGIONALE DI PROTEZIONE CIVILE
PER IL RISCHIO IDROGEOLOGICO E IDRAULICO N. 14003
(Direttiva P.C.M. 27/02/2004 e ss.mm.ii. - Sistema di allertamento per rischio idrogeologico e idraulico)

VALIDITA': dalle ore 16:00 del 6-nov-2014 fino alle ore 24:00 del 7-nov-2014

ELENCO DESTINATARI DELL'AVVISO REGIONALE DI PROTEZIONE CIVILE PER IL RISCHIO IDROGEOLOGICO E IDRAULICO

Sindaci

Responsabili Uffici Comunali di P.C.

Commissari Straordinari delle Province Regionali

Responsabili Uffici Provinciali P.C.

Dipartimento Acque e Rifiuti

- Servizio 2: Osservatorio Acque - Sala Operativa
- Servizio 3: Settore Infrastrutture per le acque

Dipartimento Agricoltura

- SIAS

Corpo Forestale Regione Siciliana

Ispettorati Ripartimentali delle Foreste

Dipartimento Regionale Tecnico

- Uffici Genio Civile

Ufficio Tecnico per le Dighe - sez. Palermo

Dipartimento Regionale Ambiente

Enti Gestori Dighe

Enti Parco (Alcantara, Etna, Madonie, Nebrodi, Sicani)

Riserve Naturali Orientate

ARPA - Agenzia Regionale Protezione Ambiente

Uffici Soprintendenza ai BB.CC.AA.

ASI - Aree Sviluppo Industriale

Consorzi di Bonifica

Ordini professionali (Architetti, Geologi, Geometri, Ingegneri)

DRPC

- Dirigenti dei Servizi competenti per territorio, RIA, Emergenza, Volontariato
- Responsabili U.O.B. Rischio Idrogeologico
- Referenti provinciali: Volontariato, Comunicazione, Materiali e mezzi

Prefetture - UTG

Corpo Nazionale Vigili del Fuoco tramite le Prefetture

Comando Regionale Arma dei Carabinieri tramite le Prefetture

Compartimento Polizia Stradale Sic. Orientale tramite le Prefetture

Compartimento Polizia Stradale Sic. Occidentale tramite le Prefetture

Comando Regionale Sicilia Guardia di Finanza tramite le Prefetture

Direzioni Marittime tramite le Prefetture

Capitanerie di Porto tramite le Prefetture

CNSAS Corpo Naz.le Soccorso Alpino e Speleologico

Dipartimento per la Pianificazione Strategica dell'Ass.to Reg.le Salute

SUES 118

CRI

ANAS

CAS

RFI

ENEL - Sicilia

TERNA - Sicilia

Enti gestori telefonia

e, p.c.

Presidente della Regione Siciliana

Assessore Regionale con delega alla protezione civile

Dipartimento della Protezione Civile